












Itinéraire vers Talbot & Associés Encanteur Inc
 725 Rue Rossitier, St-Jean-sur-Richelieu, QC J3B
 8A4 - (450) 347-2233
38,0 km – environ 31 minutes

 Montréal, QC

	1. Aller en direction sud-ouest sur Rue Notre-Dame E vers Place Jacques Cartier	300 m Total : 300 m
	2. Prendre la 1re à droite , dans Boulevard Saint Laurent	140 m Total : 450 m
	3. Prendre la 1re à droite , dans Rue Saint Antoine E	160 m Total : 600 m
	4. Prendre la bretelle d'accès à gauche vers Autoroute 720 W Environ 1 minute	900 m Total : 1,5 km
	5. Prendre la sortie en direction de Pont Champlain/Sherbrooke	950 m Total : 2,4 km
	6. Prendre Autoroute 10 E Environ 3 minutes	3,6 km Total : 6,1 km
	7. Prendre la sortie pour Autoroute 10 E/Autoroute 15 S/Autoroute 20 E en direction de Pont Champlain Bridge/Sherbrooke/Québec/U.S.A Continuer de suivre Autoroute 10 E Environ 14 minutes	20,8 km Total : 26,8 km
	8. Prendre la sortie 22 pour rejoindre Autoroute 35 S en direction de Autoroute 89 / Saint Luc/Saint Jean Sur Richelieu Environ 6 minutes	9,3 km Total : 36,2 km
	9. Prendre la sortie 9 pour Boulevard Industriel en direction de Rue Pierre Caisse Environ 1 minute	400 m Total : 36,5 km
	10. Prendre Boulevard Omer Marcil	13 m Total : 36,6 km
	11. Tourner à gauche sur Rue Moreau (panneaux pour QC-219 S/Boulevard Industriel S/Rue Pierre Caisse) Environ 1 minute	350 m Total : 36,9 km
	12. Continuez sur Boulevard Industriel Environ 1 minute	240 m Total : 37,1 km
	13. Tourner à droite sur Rue Boucher Environ 1 minute	450 m Total : 37,6 km
	14. Tourner à gauche sur Rue Rossiter La destination se trouve à gauche Environ 1 minute	350 m Total : 38,0 km

 Talbot & Associés Encanteur Inc
 725 Rue Rossitier, St-Jean-sur-Richelieu, QC J3B8A4 - (450) 347-2233

Cet itinéraire est fourni à titre indicatif. Il est possible que vous deviez suivre un itinéraire différent de celui indiqué en raison de travaux, de bouchons, des conditions météorologiques, de déviations ou d'autres perturbations. Veuillez en tenir compte lors de la préparation de votre trajet. Veuillez en outre à respecter le code la route et toutes les signalisations sur votre trajet.

Données cartographiques ©2010 Google

Ces indications ne sont pas correctes ? Recherchez cet itinéraire sur maps.google.ca, puis cliquez sur "Signaler un problème" dans l'angle inférieur gauche.