
















Itinéraire vers Talbot & Associés Encanteur Inc
 725 Rue Rossitier, St-Jean-sur-Richelieu, QC J3B
 8A4 - (450) 347-2233
133 km – environ 1 heure 42 minutes

 Sherbrooke, QC

	1. Aller en direction sud-ouest sur Rue Frontenac vers Rue du Palais Environ 1 minute	600 m Total : 600 m
	2. Tourner à droite sur Rue Belvédère N Environ 1 minute	350 m Total : 900 m
	3. Tourner à gauche vers Boulevard Queen-Victoria	28 m Total : 1,0 km
	4. Prendre la 1 ^{re} à gauche , dans Boulevard Queen-Victoria Environ 2 minutes	550 m Total : 1,5 km
	5. Tourner à droite sur Rue King O/QC-112 O Continuer de suivre QC-112 O Environ 17 minutes	19,8 km Total : 21,3 km
	6. Rejoindre Autoroute 10 W/Autoroute 55 S par la bretelle d'accès vers Montréal/Stanstead Continuer de suivre Autoroute 10 W Environ 1 heure 7 minutes	100 km Total : 122 km
	7. Prendre la sortie 22 vers Autoroute 35 S/Autoroute 89/Saint-Luc/Saint-Jean-Sur-Richelieu/Chambly	400 m Total : 122 km
	8. Tourner à gauche sur Rue de Champlain (panneaux pour Autoroute 35 S/Autoroute 89/Saint Jean sur Richelieu/Saint Luc/Chambly) Environ 1 minute	290 m Total : 122 km
	9. Prendre la 1 ^{re} à gauche , dans Autoroute 35 S (panneaux pour Autoroute 10 E/Autoroute 89/Saint Jean sur Richelieu/Saint Luc) Environ 7 minutes	9,4 km Total : 132 km
	10. Prendre la sortie 9 pour Boulevard Industriel en direction de Rue Pierre Caisse Environ 1 minute	400 m Total : 132 km
	11. Prendre Boulevard Omer Marcil	13 m Total : 132 km
	12. Tourner à gauche sur Rue Moreau (panneaux pour QC-219 S/Boulevard Industriel S/Rue Pierre Caisse) Environ 1 minute	350 m Total : 132 km
	13. Continuez sur Boulevard Industriel Environ 1 minute	240 m Total : 133 km
	14. Tourner à droite sur Rue Boucher Environ 1 minute	450 m Total : 133 km
	15. Tourner à gauche sur Rue Rossiter La destination se trouve à gauche Environ 1 minute	350 m Total : 133 km

 Talbot & Associés Encanteur Inc
 725 Rue Rossitier, St-Jean-sur-Richelieu, QC J3B8A4 - (450) 347-2233

Cet itinéraire est fourni à titre indicatif. Il est possible que vous deviez suivre un itinéraire différent de celui indiqué en raison de travaux, de bouchons, des conditions météorologiques, de déviations ou d'autres perturbations. Veuillez en tenir compte lors de la préparation de votre trajet. Veuillez en outre à respecter le code la route et toutes les signalisations sur votre trajet.

Données cartographiques ©2010 Google

Ces indications ne sont pas correctes ? Recherchez cet itinéraire sur maps.google.ca, puis cliquez sur "Signaler un problème" dans l'angle inférieur gauche.